



Miasto PRZEMYŚL

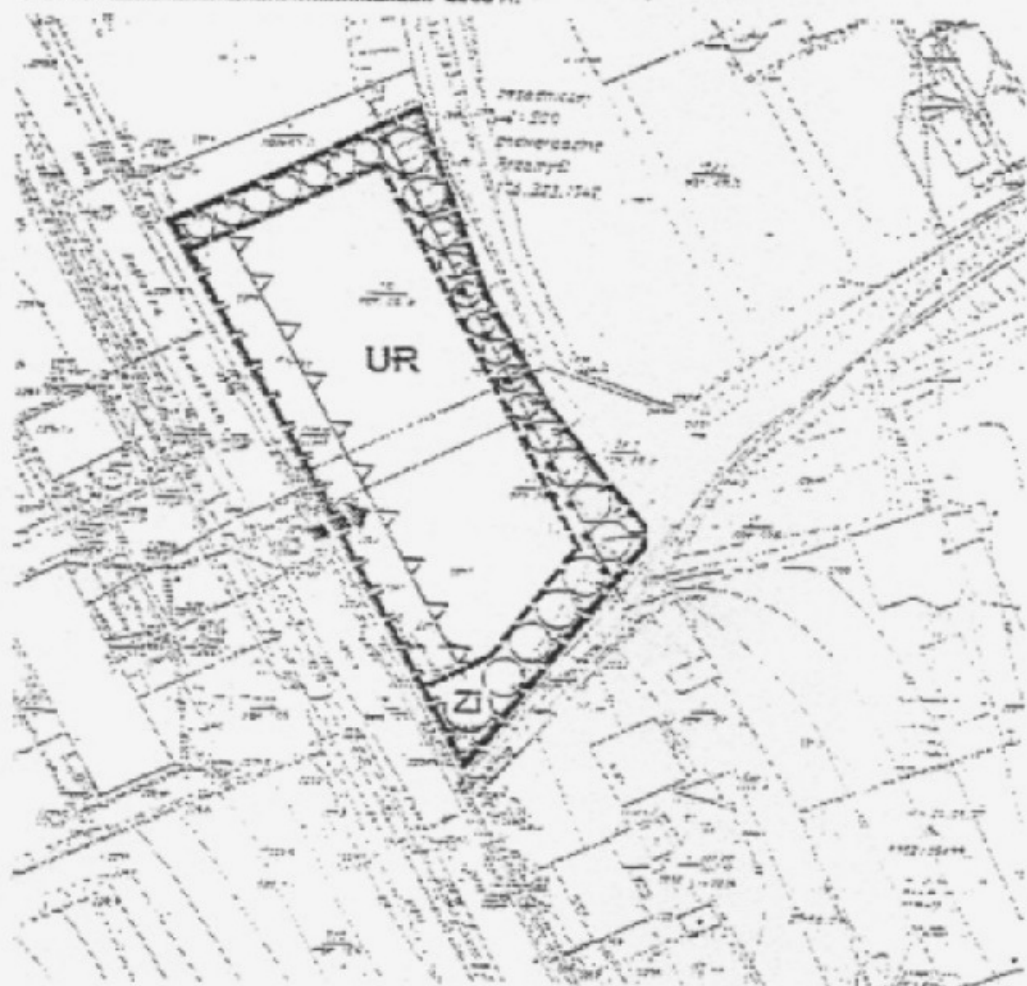
MIEJSCOWY PLAN ZAGOSPODAROWANIA PRZESTRZENNEGO „SŁOWACKIEGO I/UR/03”

WYDZIAŁ DOLNOŚLĄSKIEJ
I GOSPODARSTWA PRZESTRZENNEJ
37-700 PRZEMYŚL, UL. RATUŚZOWA 10 A

RYSUNEK PLANU

SKALA 1:1000







ZAŁĄCZNIK DO UCHWAŁY NR 143/2003 RADY MIEJSKIEJ W PRZEMYŚLU
Z DNIA 20 listopada 2003 R.



ORIENTACJA SKALA 1:10 000



LEGENDA :

-  GRANICA OBSZARU PLANU
-  LINIE ROZGRANICZAJĄCE TERENY O RÓŻNYM PRZEDZMIECZENIU
-  NIEPRZEKROCALNA LINIA ZABUDOWY TERENU
-  KIERUNEK OBSŁUGI KOMUNIKACYJNEJ TERENU
-  PASY ZELENIZACYJNEJ
-  STREFA SANITAPNA CMENTARZY

PRZEDZMIECZENIE TERENÓW

- UR TEREN USŁUG I PRODUKCJI RZEMIOSŁA
- TEREN ZELENIZACYJNEJ

Przewodniczący
Rady Miejskiej
Stanisław Radziw
mgr Stanisław Radziw

PROJEKTOWAŁ
DOKUMENTOWAŁ
WYKONAŁ
Przemysław